Muldentalkreis

	Wert 2007
Fläche in km²	894,5
Flächenanteil in %o	2,50
Bevölkerung	129.166
Bevölkerungsanteil in %o	1,57
Ausländerquote	1,2%
Bevölkerungsdichte (Einwohner pro km²)	14,4

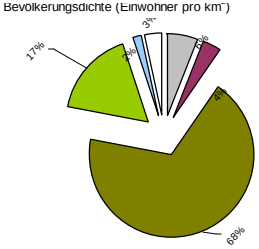

Bodennutzung 2004

- Siedlung und Gewerbe
- Verkehr
- Landwirtschaft
- Wald
- Wasser
- Rest

Wahlergebnisse:

Anteile an den gültigen Stimmen

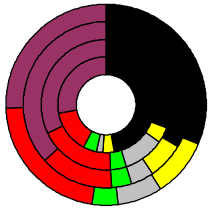

Bundestagswahlen: 1994, 1998, 2002, 2005

- CDU/CSU
- FDP
- Sonstige
- Grüne
- PDS
- SPD

Wahlbeteiligung in %:
75,9
72,9
81,6
61,9

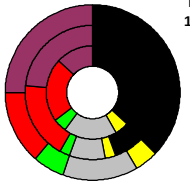

Europawahlen: 1994, 1999, 2004

CDU/CSU FDP Sonstige Grüne PDS SPD

Wahlbeteiligung: in %:
48,2
56,4
66,3

Landtagswahlen:

Wahlbeteiligung: in %:

58,9	2004-09
60,1	1999-09
51,9	1994-09

Bevölkerungsentwicklung

m	w		männlich	weiblich
		Alter [85+)		
605	2.036	2007		
550	1.904	2006		
483	1.701	2005		
440	1.583	2004		
420	1.547	2003		
		[75+)		
3.809	7.710	2007		
3.434	7.461	2005		
2.875	7.042	2002		
2.544	6.578	1999		
2.201	5.603	1995		
		[65-75)		
7.710	8.803	2007		
7.325	8.474	2005		
6.335	7.745	2002		
5.516	7.473	1999		
4.546	7.207	1995		
		[55-65)		
7.967	8.112	2007		
7.745	7.983	2005		
8.379	8.708	2002		
9.170	9.536	1999		
7.745	8.218	1995		
		[45-55)		
11.175	10.699	2007		
10.922	10.497	2005		
10.155	9.654	2002		
8.820	8.457	1999		
7.324	7.053	1995		
		[35-45)		
10.476	9.841	2007		
11.354	10.691	2005		
11.943	11.346	2002		
11.926	11.189	1999		
10.017	9.339	1995		
		[25-35)		
7.167	6.384	2007		
7.512	6.649	2005		
8.226	7.257	2002		
9.345	8.582	1999		
9.714	8.998	1995		
		[15-25)		
7.977	7.182	2007		
9.091	8.242	2005		
9.501	8.545	2002		
9.292	8.421	1999		
7.512	6.931	1995		
		[6-15)		
4.161	4.055	2007		
4.177	4.011	2005		
5.483	5.403	2002		
7.319	7.073	1999		
7.859	7.686	1995		
		[0-6)		
3.006	2.932	2007		
3.103	2.893	2005		
2.932	2.822	2002		
2.609	2.575	1999		
2.610	2.537	1995		

Geburten

m - mit Alter über 35 der Frauen - w

m	w	
0,8%	0,9%	2007
0,6%	0,7%	2005
0,6%	0,5%	2002
0,5%	0,5%	1999
0,3%	0,3%	1995
		[25-35)
3,9%	4,7%	2007
4,9%	4,5%	2005
3,9%	3,9%	2002
3,6%	3,7%	1999
2,2%	2,2%	1995
		bis 25
1,7%	1,9%	2007
1,5%	1,4%	2005
1,4%	1,5%	2002
1,3%	1,2%	1999
1,3%	1,4%	1995

Wanderungen über die Kreisgrenzen

relativ zur Bevölkerung mit Alter über 30

Zuzüge	Fortzüge	
1,6%	1,6%	2007
1,7%	1,7%	2005
1,9%	1,9%	2002
2,8%	1,9%	1999
3,7%	1,4%	1995
		[18-30)
5,8%	9,6%	2007
5,9%	9,9%	2005
6,6%	9,8%	2002
7,2%	7,9%	1999
8,2%	4,5%	1995
		[0-18)
2,5%	2,5%	2007
2,9%	2,5%	2005
3,0%	3,1%	2002
3,8%	2,9%	1999
4,8%	2,2%	1995

Quoten m/w

mit Alter über 30

Zuzüge	Fortzüge	
121%	188%	2007
113%	187%	2005
112%	186%	2002
1	1	**[18-30)**
87%	210%	2007
87%	219%	2005
101%	219%	2002
1	1	**[0-18)**
98%	202%	2007
106%	201%	2005
100%	198%	2002

Sterbehäufigkeiten

m - zumAlter 75+ - w

m	w	
7,7%	7,2%	2007
7,9%	7,3%	2005
10,2%	8,2%	2002
11,7%	8,7%	1999
12,4%	9,5%	1995
		[65-75)
2,4%	1,2%	2007
2,3%	1,2%	2005
2,7%	1,5%	2002
3,2%	1,6%	1999
3,5%	1,9%	1995
		[60-65)
1,7%	0,6%	2007
1,4%	0,6%	2005
1,6%	0,6%	2002
1,5%	0,8%	1999
2,0%	0,8%	1995

Arbeitslose

m	w	
15,1%	16,2%	2007
19,6%	19,1%	2006
19,3%	18,5%	2004
18,5%	18,0%	2001
16,6%	21,3%	1998

Altersverteilung

m	w	
		[55-65)
7,8%	8,2%	2007
6,8%	6,9%	2006
4,1%	4,3%	2004
8,7%	8,2%	2001
8,4%	11,4%	1998
		[25-55)
33,7%	37,2%	2007
35,4%	34,7%	2006
40,0%	39,2%	2004
34,2%	34,3%	2001
30,1%	38,0%	1998
		bis 25
7,3%	5,9%	2007
9,3%	6,9%	2006
7,8%	4,6%	2004
9,1%	5,3%	2001
7,1%	5,0%	1998

Besondere Teilgesamtheiten

m	w	
Teilzeit		
0,3%	2,7%	2007
		2006
0,2%	3,0%	2004
0,1%	2,9%	2001
0,1%	3,7%	1998
Schwerbehindert		
0,8%	0,7%	2007
		2006
1,0%	0,6%	2004
1,3%	0,9%	2001
1,2%	1,0%	1998
Langzeitarbeitslos		
3,1%	8,7%	2007
		2006
19,4%	24,1%	2004
14,5%	19,0%	2001
9,8%	22,2%	1998
Ausländer		
0,4%	0,4%	2007
0,5%	0,3%	2006
0,7%	0,4%	2004
0,5%	0,4%	2001
0,5%	0,3%	1998
insgesamt		
121,8%	88,6%	2007
		2006
186,3%	127,1%	2004
194,2%	157,6%	2001
200,8%	126,1%	1998
aus, in Erwerbstätigkeit		
75,7%	40,3%	2007
		2006
110,3%	58,6%	2004
104,7%	63,4%	2001
122,6%	55,8%	1998

Fluktuation der Arbeitslosigkeit

Berufs- und Fachschüler /innen in % der Bevölkerung des Alters 18-20 und Frauen- sowie Ausländeranteil

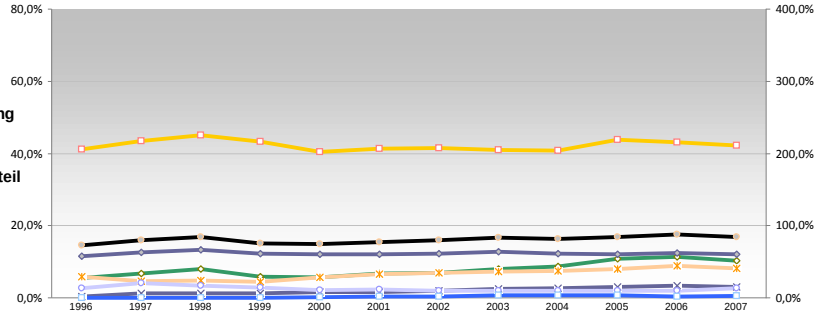

	1996	1997	1998	1999	2000	2001	2002	2003	2004	2005	2006	2007
Berufsaufbauschulen												
Berufsfachschulen	5,6%	6,7%	8,0%	5,8%	5,6%	6,7%	6,9%	8,0%	8,7%	10,9%	11,3%	10,3%
Fachoberschulen	0,4%	1,3%	1,2%	1,3%	1,5%	1,6%	2,0%	2,5%	2,6%	3,0%	3,3%	3,0%
Fachgymnasien	5,9%	4,6%	4,8%	4,3%	5,6%	6,5%	7,0%	7,2%	7,4%	7,9%	8,8%	8,2%
Berufsober- / Technische Oberschulen												
Fachschulen	2,7%	4,0%	3,4%	2,8%	2,1%	2,3%	2,0%	2,0%	1,9%	1,9%	2,0%	2,7%
Fachakademien / Berufsakademien												
davon weiblich	41,2%	43,4%	45,0%	43,2%	40,5%	41,3%	41,5%	40,9%	40,7%	43,8%	43,0%	42,3%
davon Ausländer	0,0%	0,0%	0,0%	0,0%	0,1%	0,3%	0,3%	0,7%	0,7%	0,7%	0,4%	0,6%
Berufsschulen	57,9%	63,2%	66,8%	61,3%	60,0%	60,2%	61,6%	63,7%	61,3%	60,3%	62,4%	60,1%
Insgesamt	72,6%	79,9%	84,2%	75,6%	74,9%	77,2%	79,4%	83,4%	81,9%	84,0%	87,8%	84,4%

Schüler/innen nach Schulformen relativ zur Bevölkerung der Altersgruppe

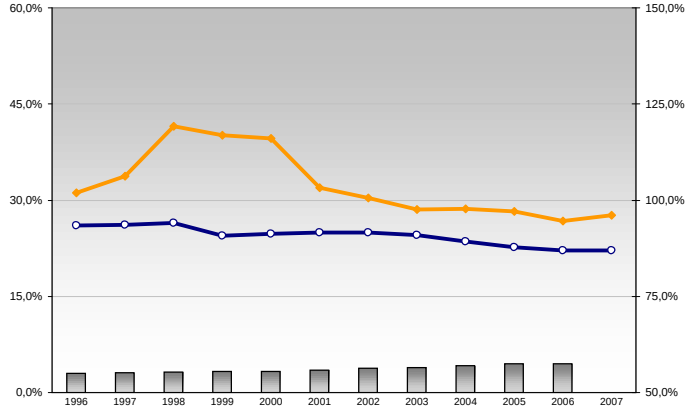

	1996	1997	1998	1999	2000	2001	2002	2003	2004	2005	2006	2007
Gesamtanteil: Sonderschulen/Förderschulen, Abendschulen und Kollegs	3,0%	3,1%	3,2%	3,3%	3,3%	3,5%	3,8%	3,9%	4,2%	4,5%	4,5%	
Haupt- und Realschule, Alter 10-18												
Gymnasium, Alter 10-20	26,0%	26,2%	26,5%	24,5%	24,8%	25,0%	25,0%	24,6%	23,5%	22,6%	22,2%	22,1%
Integrierte Gesamtschulen, Alter 10-20												
Grundschule, Alter 6-10	101,9%	106,2%	119,2%	116,9%	116,1%	103,3%	100,6%	97,6%	97,7%	97,2%	94,7%	96,0%

Energieverbrauch und Gewinnung des Produzierenden Gewerbes

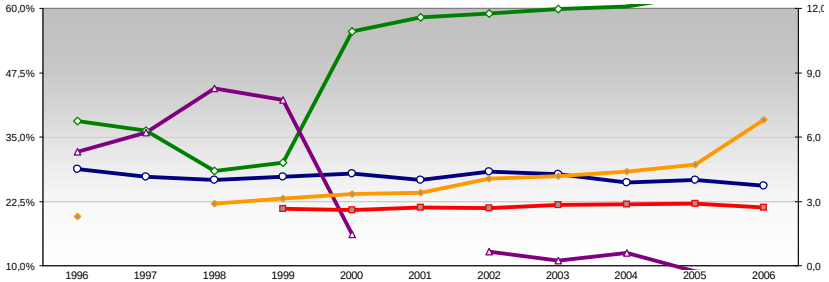

	1996	1997	1998	1999	2000	2001	2002	2003	2004	2005	2006
Anteil durch Strom	29%	27%	27%	27%	28%	27%	28%	28%	26%	27%	26%
Anteil durch Gas	38%	36%	28%	30%	55%	58%	59%	60%	60%	63%	64%
Anteil durch Heizöl	32%	36%	44%	42%	16%		13%	11%	13%	9%	8%
Anteil durch Kohle	1%	1%	1%	1%	1%						
Anteil durch erneuerbare Ernergieträger											1%
Anteil durch Fernwärme								1%			
Energieverbrauch des Produzierenden Gewerbes in MJ/ Bruttowertschöpfung in TEUR	2,3		2,9	3,1	3,4	3,4	4,1	4,2	4,4	4,7	6,8
Energieverbrauch des Produzierenden Gewerbes in TMJ/ Umsatz in TEUR				2,6	2,6	2,7	2,7	2,8	2,9	2,9	2,7

Anteil der Schülerinnen nach Schulformen

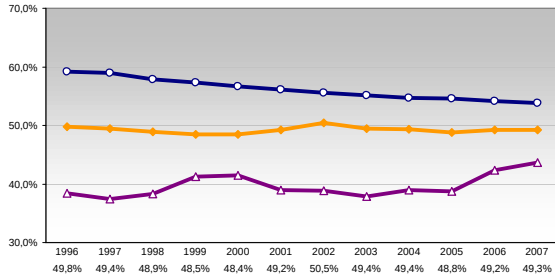

	1996	1997	1998	1999	2000	2001	2002	2003	2004	2005	2006	2007
Grundschule	49,8%	49,4%	48,9%	48,5%	48,4%	49,2%	50,5%	49,4%	49,4%	48,8%	49,2%	49,3%
Haupt- und Realschule												
Gymnasium	59,2%	59,0%	57,8%	57,3%	56,7%	56,2%	55,5%	55,2%	54,7%	54,6%	54,1%	53,8%
Integrierte Gesamtschulen												
Sonderschulen/Förderschulen, Abendschulen und Kollegs	38,4%	37,5%	38,3%	41,2%	41,4%	39,0%	38,9%	37,9%	38,9%	38,7%	42,3%	43,6%

Wertschöpfungsanteile nach Wirtschaftsbereichen

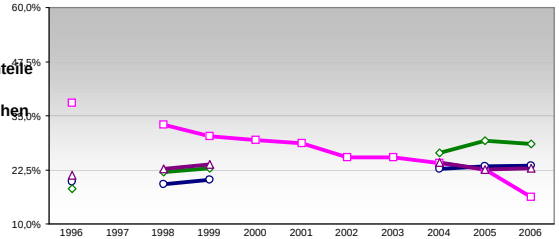

	1996	1997	1998	1999	2000	2001	2002	2003	2004	2005	2006
Land-, Forstwirtschaft und Fischerei	2,8%		3,3%	2,9%	2,9%	3,1%	3,0%	2,7%	2,6%	2,3%	1,8%
Produzierendes Gewerbe	37,9%		32,9%	30,3%	29,4%	28,7%	25,4%	25,4%	24,0%	22,6%	16,2%
Handel, Gastgewerbe und Verkehr	19,7%		19,2%	20,3%					22,7%	23,3%	23,5%
Finanzierung, Vermietung und Unternehmensdienstleister	18,2%		22,0%	22,8%					26,5%	29,2%	28,5%
Öffentliche und private Dienstleister	21,3%		22,7%	23,7%					24,2%	22,6%	22,9%

Wasserabgabe und Wassergewinnung 1998, 2001, 2004

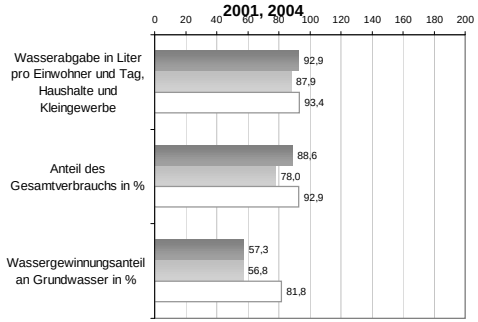

Anteil der Ausländer/innen nach Schulformen

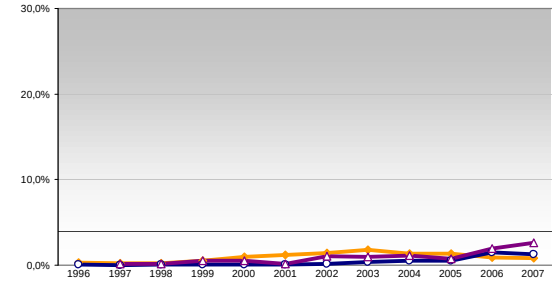

	1996	1997	1998	1999	2000	2001	2002	2003	2004	2005	2006	2007
Grundschule	0,3%	0,2%	0,2%	0,5%	1,0%	1,2%	1,4%	1,8%	1,3%	1,3%	0,9%	0,8%
Haupt- und Realschule												
Gymnasium	0,0%	0,0%	0,1%	0,1%	0,1%	0,1%	0,2%	0,4%	0,5%	0,5%	1,5%	1,3%
Integrierte Gesamtschulen												
Sonderschulen/Förderschulen, Abendschulen und Kollegs		0,2%	0,2%	0,5%	0,5%	0,2%	1,1%	0,9%	1,2%	0,8%	2,0%	2,6%