Neckar-Odenwald-Kreis

	Wert 2007
Fläche in km²	1.126,3
Flächenanteil in %o	3,15
Bevölkerung	149.572
Bevölkerungsanteil in %o	1,82
Ausländerquote	6,1%
Bevölkerungsdichte (Einwohner pro km²)	13,3

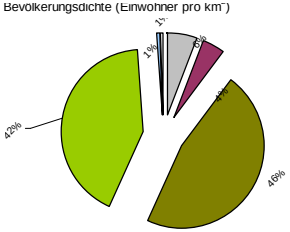

Bodennutzung 2004

- Siedlung und Gewerbe
- Verkehr
- Landwirtschaft
- Wald
- Wasser
- Rest

Wahlergebnisse:

Anteile an den gültigen Stimmen

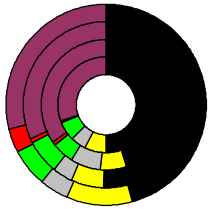

Bundestagswahlen: 1994, 1998, 2002, 2005

- CDU/CSU
- FDP
- Sonstige
- Grüne
- PDS
- SPD

Wahlbeteiligung in %:

77,0
80,2
82,9
79,8

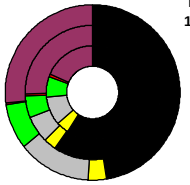

Europawahlen: 1994, 1999, 2004

CDU/CSU FDP Sonstige Grüne PDS SPD

Wahlbeteiligung: in %:

57,7
39,6
70,9

Landtagswahlen:

Wahlbeteiligung: in %:

52,9	2006-03
62,3	2001-03
68,5	1996-03

Bevölkerungsentwicklung

m	w	männlich	weiblich
74.570	75.002		
		Alter [85+)	
840	2.336	2007	
746	2.174	2006	
686	2.030	2005	
603	1.894	2004	
555	1.830	2003	
		[75+)	
4.603	8.057	2007	
4.246	7.926	2005	
3.667	7.639	2002	
3.106	7.142	1999	
2.685	6.377	1995	
		[65-75)	
7.858	8.330	2007	
7.547	8.114	2005	
6.645	7.459	2002	
6.078	7.290	1999	
5.587	7.740	1995	
		[55-65)	
8.311	8.226	2007	
8.096	7.925	2005	
8.365	8.202	2002	
9.004	8.820	1999	
8.817	8.682	1995	
		[45-55)	
11.861	11.445	2007	
11.284	10.881	2005	
10.490	10.016	2002	
9.169	8.777	1999	
8.535	7.997	1995	
		[35-45)	
12.710	11.543	2007	
13.519	12.148	2005	
13.709	12.431	2002	
12.648	11.951	1999	
11.120	10.604	1995	
		[25-35)	
8.047	7.892	2007	
8.487	8.223	2005	
9.735	9.076	2002	
11.653	10.120	1999	
13.477	11.544	1995	
		[15-25)	
9.504	8.685	2007	
9.508	8.921	2005	
9.257	8.701	2002	
8.806	8.207	1999	
9.074	8.223	1995	
		[6-15)	
7.611	6.976	2007	
8.024	7.391	2005	
8.409	7.986	2002	
8.562	8.148	1999	
8.174	7.941	1995	
		[0-6)	
4.065	3.848	2007	
4.333	4.055	2005	
4.781	4.383	2002	
4.958	4.499	1999	
5.181	5.024	1995	

Geburten

m - mit Alter über 35 der Frauen - w

m	w	
		[25-35)
1,0%	1,1%	2007
1,1%	1,0%	2005
1,1%	1,1%	2002
0,9%	0,8%	1999
0,9%	0,8%	1995
		bis 25
4,9%	4,7%	2007
5,2%	4,4%	2005
5,0%	4,6%	2002
4,9%	4,7%	1999
4,9%	4,5%	1995
1,3%	1,0%	2007
1,3%	1,3%	2005
1,6%	1,6%	2002
1,5%	1,5%	1999
1,8%	1,6%	1995

Wanderungen über die Kreisgrenzen

relativ zur Bevölkerung mit Alter über 30

Zuzüge	Fortzüge	
		[25-55)
2,0%	1,9%	2007
1,9%	1,9%	2005
2,5%	1,9%	2002
2,5%	2,1%	1999
2,9%	2,2%	1995
		[18-30)
7,6%	9,5%	2007
7,2%	8,8%	2005
9,3%	8,5%	2002
8,0%	8,5%	1999
8,1%	7,7%	1995
		[0-18)
2,4%	2,3%	2007
2,4%	2,5%	2005
3,4%	2,3%	2002
3,3%	2,6%	1999
4,0%	3,0%	1995

Quoten m/w

mit Alter über 30

Zuzüge	Fortzüge	
		[25-35)
113%	178%	2007
107%	185%	2005
103%	184%	2002
		[18-30)
1	1	2007
92%	209%	2005
95%	205%	2002
95%	197%	
		[0-18)
1	1	2007
110%	191%	2005
105%	197%	2002
113%	193%	

Sterbehäufigkeiten

m - zumAlter 75+ - w

m	w	
		[65-75)
7,8%	7,2%	2007
8,6%	7,6%	2005
8,5%	8,5%	2002
11,4%	8,7%	1999
12,8%	9,7%	1995
		[60-65)
2,2%	1,0%	2007
2,2%	1,2%	2005
3,2%	1,5%	2002
2,9%	1,8%	1999
3,6%	1,6%	1995
		[0-60)
1,3%	0,7%	2007
1,3%	0,6%	2005
1,4%	0,7%	2002
1,6%	0,5%	1999
1,5%	0,8%	1995

m	w	
		Arbeitslose
4,8%	6,4%	2007
6,5%	8,1%	2006
7,5%	7,8%	2004
4,9%	6,4%	2001
6,8%	9,6%	1998
		Altersverteilung
		[55-65)
7,4%	8,9%	2007
7,2%	8,9%	2006
6,3%	6,2%	2004
9,6%	9,8%	2001
11,8%	10,4%	1998
		[25-55)
31,8%	40,1%	2007
33,7%	38,6%	2006
37,0%	35,5%	2004
29,4%	36,9%	2001
29,2%	34,5%	1998
		bis 25
6,5%	5,3%	2007
6,6%	5,0%	2006
8,7%	6,3%	2004
8,1%	6,2%	2001
7,3%	6,8%	1998
		Besondere Teilgesamtheiten
		Teilzeit
0,8%	18,4%	2007
0,6%	17,7%	2006
0,4%	13,2%	2004
0,3%	16,1%	2001
0,2%	12,5%	1998
		Schwerbehindert
4,9%	3,6%	2007
3,9%	2,9%	2006
3,8%	2,6%	2004
4,0%	2,7%	2001
3,9%	2,5%	1998
		Langzeitarbeitslos
17,3%	23,4%	2007
18,8%	23,9%	2006
17,4%	17,4%	2004
14,0%	19,1%	2001
16,1%	20,6%	1998
		Ausländer
6,5%	6,9%	2007
6,7%	6,0%	2006
7,9%	5,3%	2004
7,7%	6,5%	2001
8,1%	5,7%	1998
		Fluktuation der Arbeitslosigkeit
		insgesamt
273,1%	218,5%	2007
210,2%	157,6%	2006
202,2%	181,7%	2004
242,1%	190,9%	2001
216,3%	165,2%	1998
		aus, in Erwerbstätigkeit
131,8%	79,4%	2007
113,1%	64,9%	2006
100,6%	75,9%	2004
120,0%	81,6%	2001
97,5%	62,0%	1998

Berufs- und Fachschüler /innen in % der Bevölkerung des Alters 18-20 und Frauen- sowie Ausländeranteil

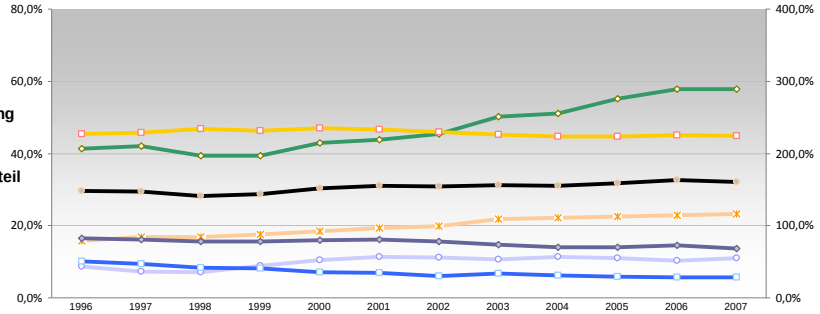

	1996	1997	1998	1999	2000	2001	2002	2003	2004	2005	2006	2007
Berufsaufbauschulen												
Berufsfachschulen	41,3%	42,1%	39,3%	39,4%	42,9%	43,9%	45,5%	50,3%	51,1%	55,2%	57,9%	57,8%
Fachoberschulen												
Fachgymnasien	15,7%	16,9%	16,8%	17,5%	18,5%	19,3%	19,9%	21,8%	22,2%	22,6%	22,9%	23,3%
Berufsober- / Technische Oberschulen												
Fachschulen	8,6%	7,2%	7,1%	8,9%	10,5%	11,3%	11,1%	10,7%	11,3%	11,1%	10,3%	10,9%
Fachakademien / Berufsakademien												
davon weiblich	45,4%	45,8%	46,8%	46,3%	47,0%	46,6%	46,0%	45,3%	44,7%	44,6%	45,0%	45,0%
davon Ausländer	10,1%	9,5%	8,3%	8,1%	7,1%	6,9%	6,0%	6,7%	6,3%	5,9%	5,7%	5,7%
Berufsschulen	82,3%	80,8%	77,7%	77,9%	79,8%	80,4%	77,7%	73,6%	70,5%	69,9%	72,4%	68,3%
Insgesamt	147,9%	147,0%	141,0%	143,7%	151,7%	154,8%	154,2%	156,4%	155,0%	158,8%	163,5%	160,3%

Schüler/innen nach Schulformen relativ zur Bevölkerung der Altersgruppe

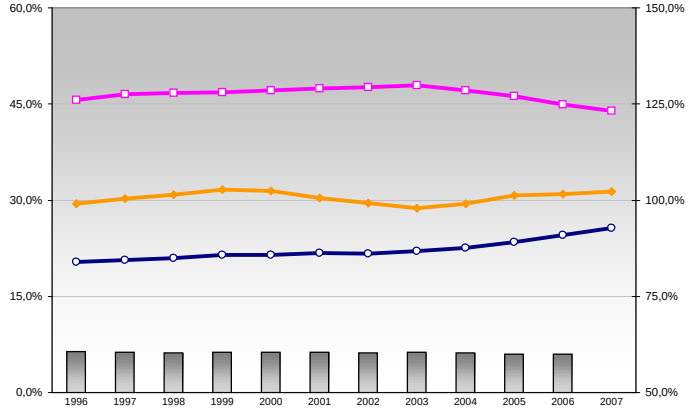

	1996	1997	1998	1999	2000	2001	2002	2003	2004	2005	2006	2007
Gesamtanteil: Sonderschulen/Förderschulen, Abendschulen und Kollegs	6,3%	6,3%	6,2%	6,3%	6,3%	6,3%	6,2%	6,3%	6,2%	6,0%	6,0%	
Haupt- und Realschule, Alter 10-18	45,6%	46,5%	46,7%	46,8%	47,1%	47,4%	47,6%	47,9%	47,1%	46,2%	44,9%	43,9%
Gymnasium, Alter 10-20	20,4%	20,6%	21,0%	21,4%	21,5%	21,7%	21,7%	22,1%	22,6%	23,5%	24,6%	25,6%
Integrierte Gesamtschulen, Alter 10-20												
Grundschule, Alter 6-10	99,1%	100,4%	101,5%	102,7%	102,4%	100,6%	99,2%	97,9%	99,1%	101,3%	101,6%	102,2%

Energieverbrauch und Gewinnung des Produzierenden Gewerbes

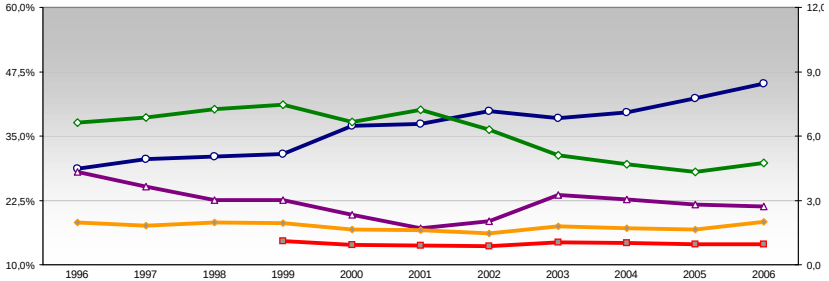

	1996	1997	1998	1999	2000	2001	2002	2003	2004	2005	2006
Anteil durch Strom	29%	31%	31%	31%	37%	37%	40%	38%	40%	42%	45%
Anteil durch Gas	38%	39%	40%	41%	38%	40%	36%	31%	30%	28%	30%
Anteil durch Heizöl	28%	25%	23%	23%	20%	17%	18%	24%	23%	22%	21%
Anteil durch Kohle	6%	6%	6%	5%	6%	6%	5%				
Anteil durch erneuerbare Ernergieträger									1%		
Anteil durch Fernwärme											
Energieverbrauch des Produzierenden Gewerbes in MJ/ Bruttowertschöpfung in TEUR	2,0	1,8	2,0	1,9	1,6	1,6	1,5	1,8	1,7	1,6	2,0
Energieverbrauch des Produzierenden Gewerbes in TMJ/ Umsatz in TEUR				1,1	0,9	0,9	0,9	1,0	1,0	1,0	1,0

Anteil der Schülerinnen nach Schulformen

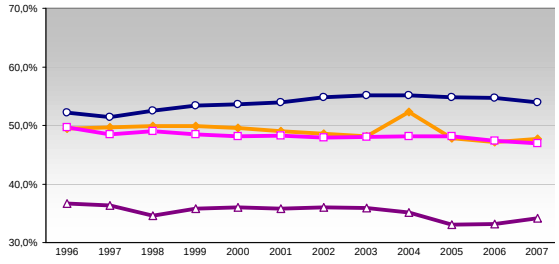

	1996	1997	1998	1999	2000	2001	2002	2003	2004	2005	2006	2007
Grundschule	49,5%	49,7%	49,9%	49,9%	49,6%	49,0%	48,6%	48,2%	52,3%	47,8%	47,1%	47,7%
Haupt- und Realschule	49,6%	48,5%	49,0%	48,4%	48,2%	48,3%	47,9%	48,0%	48,1%	48,1%	47,4%	46,9%
Gymnasium	52,2%	51,4%	52,5%	53,4%	53,6%	54,0%	54,9%	55,1%	55,1%	54,8%	54,7%	53,9%
Integrierte Gesamtschulen												
Sonderschulen/Förderschulen, Abendschulen und Kollegs	36,6%	36,3%	34,6%	35,8%	36,0%	35,8%	36,0%	35,9%	35,2%	33,0%	33,2%	34,1%

Wertschöpfungsanteile nach Wirtschaftsbereichen

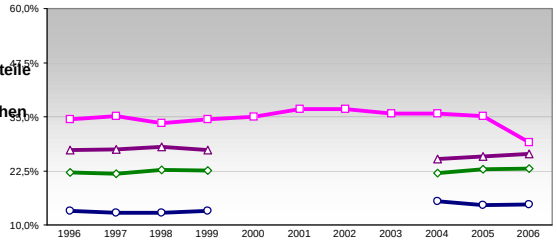

	1996	1997	1998	1999	2000	2001	2002	2003	2004	2005	2006
Land-, Forstwirtschaft und Fischerei	2,9%	2,8%	2,8%	2,4%	2,5%	2,1%	1,9%	1,8%	1,5%	1,5%	1,4%
Produzierendes Gewerbe	34,4%	35,2%	33,6%	34,4%	35,1%	36,8%	36,8%	35,7%	35,8%	35,1%	29,0%
Handel, Gastgewerbe und Verkehr	13,3%	12,7%	12,8%	13,3%					15,5%	14,6%	14,7%
Finanzierung, Vermietung und Unternehmensdienstleister	22,1%	21,9%	22,7%	22,6%					21,9%	22,9%	23,0%
Öffentliche und private Dienstleister	27,3%	27,4%	28,0%	27,3%					25,2%	25,9%	26,5%

Wasserabgabe und Wassergewinnung 1998, 2001, 2004

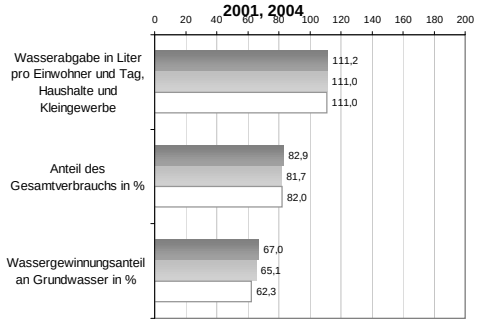

Anteil der Ausländer/innen nach Schulformen

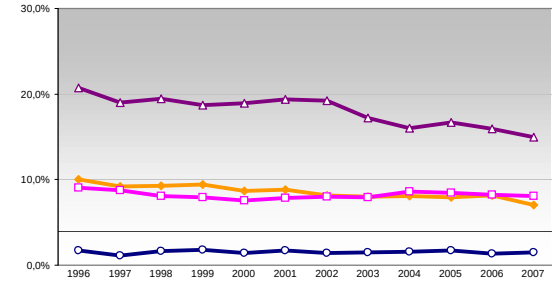

	1996	1997	1998	1999	2000	2001	2002	2003	2004	2005	2006	2007
Grundschule	10,0%	9,2%	9,3%	9,5%	8,7%	8,8%	8,2%	8,0%	8,1%	8,0%	8,1%	7,0%
Haupt- und Realschule	9,1%	8,7%	8,1%	7,9%	7,6%	7,9%	8,0%	7,9%	8,6%	8,4%	8,2%	8,1%
Gymnasium	1,7%	1,1%	1,6%	1,8%	1,5%	1,7%	1,4%	1,5%	1,6%	1,7%	1,3%	1,5%
Integrierte Gesamtschulen												
Sonderschulen/Förderschulen, Abendschulen und Kollegs	20,7%	19,0%	19,5%	18,7%	18,9%	19,4%	19,2%	17,2%	16,0%	16,7%	15,9%	15,0%